

DUR. 1710.8.2013

ZASTĘPCA PREZYDENTA MIASTA

GE.1710.1.2012

UM Gliwice | DYR

25.02.2013

Nr

Gliwice, 21.02.2013 r.

nr kor. UM-76614/2013/GK



→ SDYR a/a

+ 711 / BiP

W zastępstwie Dyrektora Urzędu

Stępa 25.02.2013
Stępa Górny

**ŚLĄSKI WOJEWÓDZKI
INSPEKTOR NADZORU
GEODEZYJNEGO I
KARTOGRAFICZNEGO**
ul. JAGIELLOŃSKA 25
40-032 KATOWICE

ul. Zwycięstwa 21
44-100 Gliwice
Tel. +48 32 231 30 41
Fax +48 32 231 27 25
boi@um.gliwice.pl
www.gliwice.eu

W odpowiedzi na pismo proszę powołać się na nr sprawy: GE.1710.1.2012

Dotyczy: zaleceń po kontroli problemowej, dotyczącej między innymi: prowadzenia egib zakresie modernizacji, zestawień zbiorczych, sprawozdań, terminowości oraz systemu odniesień przestrzennych.

Zastępca Prezydenta Miasta

ul. Zwycięstwa 21
44-100 Gliwice
Tel. +48 32 231 46 30
Fax +48 32 231 27 25
zp2@um.gliwice.pl

W odpowiedzi na przekazane w dniu 29.01.2013 r. zalecenia pokontrolne powstałe w wyniku kontroli problemowej przeprowadzonej w dniach 3-31 grudnia 2012 r. w Wydziale Geodezji i Kartografii Urzędu Miejskiego w Gliwicach między innymi w zakresie prowadzenia EGIB, stanu modernizacji, zestawień zbiorczych, sprawozdań, terminowości oraz systemu odniesień przestrzennych informuję, że:

Ad. 1 z Głównego Urzędu Statystycznego pozyskano informację o przebiegu granic rejonów statystycznych oraz obwodów spisowych oraz ich oznaczeń i wprowadzono je do bazy danych BDOT 500. Jednakże po analizie tych materiałów stwierdzono konieczność ujednoczenia przebiegów granic rejonów statystycznych tak, aby zgodne one były z przebiegiem granic działek ewidencyjnych. W chwili obecnej powyższe uzgodnienia z gliwickim oddziałem GUS są w toku.

Ad. 2 powiatowe zestawienia zbiorcze są przekazywane właściwemu marszałkowi w terminie do 15 lutego każdego roku. Przypadek stanowiący podstawę niniejszego zalecenia dotyczył daty wpływu zestawienia do kancelarii Urzędu Marszałkowskiego z jednodniowym opóźnieniem. Jednakże przedmiotowe zestawienie z Urzędu Miejskiego w Gliwicach zostało wysłane w terminie.

Ad. 3 W dzienniku zgłoszeń zmian systemu EWID 2007 znajdują się wszystkie informacje wyszczególnione w § 48 ust. 2 pkt 1-10 rozporządzenia w sprawie ewidencji gruntów i budynków. Data sporządzenia zawiadomienia o zmianach, której brak wykazano w zaleceniach pokontrolnych była i jest uwidoczniła w „dzienniku zgłoszeń zmian” jednakże w celu pozyskania tej informacji należy otworzyć dodatkową zakładkę „szczegóły”.


Ad. 4 W przypadku zawiadomień przechowywanych w bazie danych z możliwością ich wydrukowania lub przekazania w wersji elektronicznej system informatyczny jest przygotowany do podpisywania wyżej wymienionych dokumentów kwalifikowanym podpisem elektronicznym.

Ad. 5 Zgodnie z zaleceniem wprowadzanie zmian do ewidencji gruntów i budynków dotyczących numeru adresowego następuje w dniu nadania tego numeru.

Ad. 6 Poinformowano pracowników uzupełniających rejestr cen i wartości nieruchomości o występujących błędach we wprowadzaniu danych i zostali oni poinformowani o konieczności zachowania większej staranności w tym zakresie.

Z poważaniem

Zastępca Referatu Kartografii



Adam WELMANN

Naczelnik Wydziału
Geodezji Miasta


Sebastian Ptak

27.02.13

Kierownik Referatu
Ewidencji Gruntów



Marek Sobelski

21.02.2013

Kierownik Referatu
ds. Aktualizacji Danych
Geodezyjnych


Marek Gonczarko

Kierownik Referatu Kartografii
Gródzkiego Urzędu Dokumentacji
Geodezyjnej i Kartograficznej


Krzysztof Kowalski